



**КОМИТЕТ ИМУЩЕСТВЕННЫХ ОТНОШЕНИЙ
АДМИНИСТРАЦИИ ПЕРМСКОГО МУНИЦИПАЛЬНОГО ОКРУГА**

РЕШЕНИЕ

о размещении объектов № 665

Пермский край
Пермский муниципальный округ

11.03.2025

Комитет имущественных отношений администрации Пермского муниципального округа разрешает Акционерному обществу «Газпром газораспределение Пермь» (ИНН 5902183841, ОГРН 1025900512670, почтовый адрес: 614000, г. Пермь, ул. Петропавловская, 43)

размещение объекта «Газопровод давлением до 1.2 Мпа, для размещения которого не требуется разрешения на строительство»

на землях государственная собственность на которые не разграничена и муниципальной собственности

на срок 1 год

Местоположение: Пермский край, м.о. Пермский, д. Кондратово, ул. Попутная, з/у 75

Приложение: схема предполагаемых к использованию земель или части земельного участка.

Особые условия использования:

1) При размещении газопровода учесть параметры ширины проезда улично-дорожной сети, во избежание сужения полосы отвода дороги.

2) При условии получения разрешения на производство земляных работ.

Заместитель председателя комитета


(подпись, печать)

М.В. Королева



Схема предполагаемых к использованию земель или части земельного участка

Каталог координат, м

Объект: Газопровод давлением до 1,2 Мпа, для размещения которого не требуется разрешения на строительство

Местоположение: расположенных по адресу: Пермский край, м.о. Пермский, д. Кондратово, ул. Попутная, з/у 75

Площадь земель или части земельного участка, кв.м.: 751

Категория земель: земли населенных пунктов









Вид разрешенного использования: -

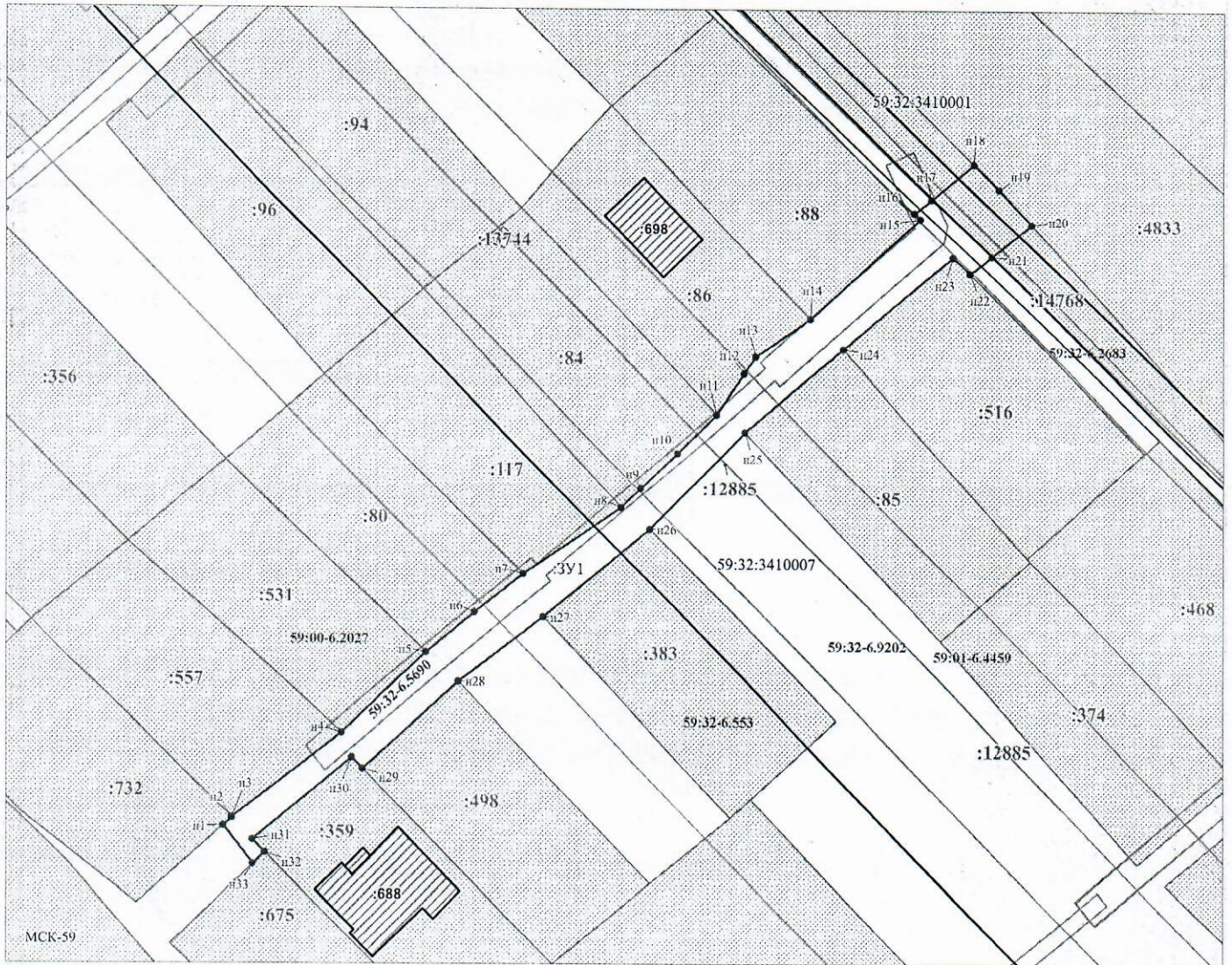
Описание границ смежных землепользователей:


- От точки n1 до точки n2 - земельный участок с кадастровым номером 59:32:3410007:732
- От точки n2 до точки n4 - земельный участок с кадастровым номером 59:32:3410007:557
- От точки n4 до точки n5 - земельный участок с кадастровым номером 59:32:3410007:531
- От точки n5 до точки n7 - земельный участок с кадастровым номером 59:32:3410007:80
- От точки n7 до точки n8 - земельный участок с кадастровым номером 59:32:3410007:117
- От точки n8 до точки n11 - земельный участок с кадастровым номером 59:32:3410007:84
- От точки n11 до точки n14 - земельный участок с кадастровым номером 59:32:3410007:86
- От точки n14 до точки n16 - земельный участок с кадастровым номером 59:32:3410007:88
- От точки n16 до точки n17 - земли общего пользования
- От точки n17 до точки n18 - земельный участок с кадастровым номером 59:32:0000000:14768
- От точки n18 до точки n20 - земельный участок с кадастровым номером 59:32:3410001:4833
- От точки n20 до точки n21 - земельный участок с кадастровым номером 59:32:0000000:14768
- От точки n21 до точки n22 - земли общего пользования
- От точки n22 до точки n24 - земельный участок с кадастровым номером 59:32:3410007:516
- От точки n24 до точки n25 - земельный участок с кадастровым номером 59:32:3410007:85
- От точки n25 до точки n26 - земли общего пользования
- От точки n26 до точки n27 - земельный участок с кадастровым номером 59:32:3410007:383
- От точки n27 до точки n28 - земли общего пользования
- От точки n28 до точки n29 - земельный участок с кадастровым номером 59:32:3410007:498
- От точки n29 до точки n32 - земельный участок с кадастровым номером 59:32:3410007:359
- От точки n32 до точки n33 - земельный участок с кадастровым номером 59:32:3410007:675
- От точки n33 до точки n1 - земли общего пользования

№ точки границы	X	Y
n1	515768.85	2221705.77
n2	515769.85	2221706.94
n3	515769.91	2221706.88
n4	515780.68	2221721.35
n5	515790.78	2221732.47
n6	515796.00	2221738.92
n7	515801.11	2221745.36
n8	515809.87	2221758.34
n9	515812.33	2221760.95
n10	515816.95	2221765.81
n11	515821.91	2221771.03
n12	515827.03	2221774.69
n13	515829.23	2221776.27
n14	515834.07	2221783.49
n15	515847.24	2221797.98
n16	515847.98	2221797.20
n17	515849.81	2221799.44
n18	515854.37	2221805.41
n19	515851.14	2221808.00
n20	515846.51	2221812.68
n21	515842.31	2221807.43
n22	515839.98	2221804.51
n23	515842.18	2221802.27
n24	515830.18	2221787.80
n25	515819.67	2221774.78
n26	515807.00	2221762.17
n27	515795.37	2221747.99
n28	515787.06	2221736.75
n29	515776.18	2221724.09
n30	515777.59	2221722.66
n31	515767.06	2221709.63
n32	515765.46	2221711.23
n33	515763.98	2221709.66
n1	515768.85	2221705.77

Условные обозначения:

-  - предполагаемый участок земель, на которых планируется размещение объекта
-  - границы и номер земельного участка, сведения о которых внесены в ЕГРН
-  - границы и номер объекта капитального строительства, сведения о которых внесены в ЕГРН
-  - граница кадастрового квартала
-  - зоны с особыми условиями использования территории, сведения о которых внесены в ЕГРН
-  - обозначение запрашиваемого земельного участка
-  - характерная точка границ земель или части земельного участка
-  - номер кадастрового квартала



Заявитель:  / Егорова И.В.
 МП (подпись, расшифровка подписи)
 (для юридических лиц и индивидуальных предпринимателей)

Масштаб 1:600